









綠色生活地圖(Green map)三版圖示













翻譯：荒野保護協會綠色生活地圖團隊 2012.09.19 修正版

ID	圖示	圖示名稱(英)	圖示名稱(中)	類型	類別	圖示說明(中)
1		Farmers/Local Market	農民/當地市集	永續生活	綠色經濟	賣當地生長的新鮮產品。可能是有機的或傳統食物，或是花、手工藝品、麵包、酒、羊毛、甚至是地方菜的食譜。這樣的市集可以支持小型的家庭農場，地方經濟並讓鄉野的生態與環境更加美好。
2		Healthy Dining	健康餐飲	永續生活	綠色經濟	由當地和(或)有機食材所製作，有益健康、衛生而新鮮的食物。有的只提供一般素食或純素(無任何與動物有關的產品)的食物。肉類和奶類製品都經仔細篩選，杜絕那些具有添加物、基因改造或是經工廠化養殖所生產的製品，以儘可能降低對環境與健康的影響。不提供瀕臨絕種的魚類。可包括「慢食」的地點，以及傳統、特別的當地菜餚。
3		Eco-Agriculture/Permaculture	生態農業/永續農業(樸門設計)	永續生活	綠色經濟	使用有機、生物互動農業、或是其他永續栽種方式的農場，包括小型都市農場到大型鄉村農場。也可以用來指連結都會社群與鄰近的農場的團體，包括社區支持的農業(稱之為CSAs或是箱型計畫)、4H示範農場、農業學校或是食物安全資源及網絡。
4		Organic/Local Food	有機/當地食物	永續生活	綠色經濟	在地食物因為是在消費地點附近長成，既新鮮又可減少運輸造成的環境影響。有機食物的栽種過程裡，未使用農藥、基因改造或是合成肥料。收成後不添加化學物品或是打蠟，儘可能減少後續加工。這個圖示也可以包括那些經公平貿易或直接貿易的食物。[註：若超市有一小區塊的有機或當地物產販售區，是否適合用這個圖示來標示該超市呢？你可以在景點說明中對此加以釐清。]
5		Eco-Products	生態產品	永續生活	綠色經濟	符合綠色標準的商品。可能和一般商品放在一起販售。[註：可說明準則如：經由再生/回收/慎選來源之材料所製造、環保包裝、良好作業規範、用後如何妥善丟棄、是否為當地製造、整體的商業與勞動作為是否良好。]
6		Green Enterprise	綠色企業	永續生活	綠色經濟	指稱特定的企業或服務，它們提供永續產品以及/或遵循下列規範：資源保存、環境責任、企業社會責任(CSR)、勞工及社區福祉。[註：標準的制定要謹慎，並在說明中解釋清楚。]
7		Green Store	綠色商店	永續生活	綠色經濟	銷售具生態意識的綠色產品(eco-products)的商店。雖然這些綠色產品還沒有辦法完全取代傳統產品，可是它們在經營目的、生產方法、材料、降低使用時的環境衝擊或商店政策等等，都能與永續原則相呼應。

8		Local Business	在地商業	永續生活	綠色經濟	以當地社區為根基的企業體，它不是全國或國際性的加盟店或是連鎖店。它由當地人所擁有和經營，原物料由當地取得，降低運送時造成的生態影響，但不一定是綠色商業。
9		Reuse Shop/Market	二手店/市場	永續生活	綠色經濟	藉由以物易物、免費或現金交易的方式來銷售與交換仍可使用的商品或者古物。可以是二手商店、慈善組織、舊貨店，或者線上資源。短期或長期皆可。[註：如果是季節性或臨時的請註明]
10		Fair Trade	公平貿易	永續生活	綠色經濟	對邊陲化的生產者與勞動者提供較好的貿易條件，且不以犧牲自然資源為代價。保障永續發展，並在國際勞動基準、環境倫理與社會議題上，推動更高的規範。
11		Responsible Company	社會責任企業	永續生活	綠色經濟	在環境與社會責任的規範及行為上，具有示範性的企業；它同時也是一個好芳鄰。理想上，其產品也是綠色產品。可以隸屬於某個CSR（企業社會責任）專案，或在公開報告及網站上納入企業社會責任相關規範與實施說明。
12		Social Enterprise	社會企業	永續生活	綠色經濟	以合作社方式經營的以及(或)對社會有益的房舍(含其附屬空間)、咖啡館、商店、住宅區、服務業或其他企業。[註：可包含生態村、社區共同專案、版權/文化產品的共用化、甚至是開放源碼的專案(open source projects)。]
13		Ecotourism Resource	生態觀光資源	永續生活	綠色經濟	生態觀光著重在地地方上的文化遺產、自然、社會利益、志工服務及教育。包括名勝古蹟、遊覽、綠色旅館、生態露營地點，或其他在都市或鄉村裡的觀光機構，這些機構致力於提昇能源效率、保育、環保意識以及在地經濟發展機會。
14		Reuse	再利用	永續生活	綠色經濟	商品、原料或建材的交換、二手市場或商店。可包括重要的再利用建築、藝術或其他創作、甚至是線上資源。
15		Recycling	回收	永續生活	綠色經濟	放置可以再處理或再回充的資源的地方。包含商家從事於買、賣、或是製作由回收資源製成的商品，相關的資訊來源，以及應用回收資源的好例子。
16		Rental/Share	出租/分享	永續生活	綠色經濟	可以租或共享物資的地方(例如自行車、運輸工具、園藝工具、戶外活動用具，或是派對用品)，而不需要另外購買。[註：可能有會員制，或是隨興的“社區工具箱”]
17		Repair Shop	修理店	永續生活	綠色經濟	這裡會有經驗豐富的技師修理腳踏車、電器、電腦、鞋子等等，讓資源不會被浪費。可能會注意廢棄物、黏著劑及有毒物質的影響。

18		Solar Energy Site	太陽能站	永續生活	科技與設計	可以看到太陽能板，被動太陽能範例以及（或）取得再生能源資訊的地方。包括使用太陽能的建築、組織、訓練課程、太陽能商店和承包商、政府和公用事業所在地。
19		Wind Energy Site	風能站	永續生活	科技與設計	使用風力渦輪機及風車，利用風力產生能源的地方。可以是小或是大的發電設施，或提供風力發電資訊的地方。[註：可以使用在以風力發電為其部份用電來源的地方。]
20		Water Energy Site	水能站	永續生活	科技與設計	由水的自然律動中發電，包括水車、潮汐、海洋發電等。[註：不適用於大型水壩或水力發電工程，因為會對上下游造成生物多樣性的破壞。]
21		Water Recycling	水(資源)回收	永續生活	科技與設計	使用植物、水生動物、多層次的土壤、水流動、（建構的）溼地/沼澤，使水飽含空氣、濾清淨化水質而不添加化學物質。中水回收、用雨水灌溉的花園、集雨筒、以及其他技術型態的水回收系統皆可以包括在內。
22		Geothermal/Ground Heat Site	地熱點	永續生活	科技與設計	利用地下熱能交換，使建築、家庭和游泳池得以加熱或冷卻，以減少能源使用。地面上儲熱點包括噴泉、溫泉、建築和公共浴室等。
23		Green Building	綠建築	永續生活	科技與設計	增加建築物本身和它使用水、能源與材料的效率，同時，因有建築物更好的基座環境、設計、工程、系統、運作、維修與拆除，而降低對環境與居民的影響。可以包括綠建築導覽、供應商、組織以及訓練課程。也可包括綠建築之認證，例如LEED。
24		Green Roof	綠屋頂	永續生活	科技與設計	有植栽的屋頂，可以散熱、淨化空氣、涵養雨水，並且美化環境、成為動植物棲息地、防火和隔音。
25		Self-Built House	自建屋	永續生活	科技與設計	以天然材料建造的屋子，如泥磚、稻草或其他當地材料。這些手建的屋舍大多使用可重複使用的材料或二次建材。
26		Composting	堆肥站	永續生活	科技與設計	在此將廚餘、落葉、修剪下來的花草，以自然方式分解而成為肥沃的新土壤。包括大規模或示範性的計畫、廚餘放置點、可買到當地堆肥的地方、或是為室內與花園的堆肥提供資訊、蚯蚓和資源的地點。
27		Scientific Research Site	科學研究站	永續生活	科技與設計	研究中心或資源致力於研究自然科學，環境以及相關的科學與技術，以幫助生物多樣性與人類的發展。可以是室內或室外。
28		Green Technology	綠色技術	永續生活	科技與設計	發展再生能源、替代能源或其他永續性的技術的地點。也包含清淨科技、零排放、生物質量和潔淨能源再生、創新和適切的科技。生態工業園區、低階科技倡導中心、研究機關、先導計畫中心、相關單位和資金來源都可以使用此圖示。

29		Greenhouse Gas Reduction Resource	溫室氣體減量	永續生活	科技與設計	溫室氣體(GHG)排放減量的地點，最好使用環保技術。可包含關於GHG的資訊地點、碳捕集計畫、燃料/技術轉換、碳管理，碳計算機或是碳足跡等。
30		Energy Conservation	節省能源	永續生活	科技與設計	將能源使用最小化的地點、服務、計畫或產品。
31		Paper Reduction Site	紙類減量站	永續生活	科技與設計	有效的減少或謹慎的管理紙類使用的地方。如:數位化文件與資料庫、雙面列印、重複使用與回收。[註:此一室內使用的圖示可用於大樓內的單一房間/辦公室。]
32		Green Cleaning	環保清理	永續生活	科技與設計	此地點或所提供的服務是使用無毒產品，其原料為重複使用、少傷害、不含磷且可生物分解。通常不做動物試驗。可能是濃縮、無氣味、無煙、無VOCs或殘留物。[註:為室內的圖示。學校與機關應該會有正式的環保清理標準。]
33		Bicycle Site	自行車地點	永續生活	交通與運輸	此地可購買、借用、修理或出租自行車、工作用自行車或者其他人力交通工具。也可指各種提供自行車相關服務、友善的地點。
34		Bicycle Path (left)	自行車道(左)	永續生活	交通與運輸	特定的或推薦的自行車道。[註:用(虛)線表示路線。以圖示指出方向。以顏色區別是現有的或建議的路線、種類(與車道合併或是分開)以及安全性。]
35		Bicycle Path (right)	自行車道(右)	永續生活	交通與運輸	特定的或推薦的自行車道。[註:用(虛)線表示路線。以圖示指出方向。以顏色區別為現有的或建議的路線、種類(與車道合併或是分開)以及安全性。]
36		Bicycle Parking	自行車停車處	永續生活	交通與運輸	自行車可以安全的停放或上鎖的地方，備有足夠的燈光與自行車架，多位於交通轉運站、工作地點、校園等。也包括有專人照顧的地方。
37		Pedestrian Friendly	行人友善區	永續生活	交通與運輸	步行比開車更適合的區域，在其中減少或禁止車輛通行，如:行人徒步區、廣場和交通管制區。對特別有趣的區域可以標示路線。[註:可以推薦步道或慢跑路徑，但避免打
38		Wheelchair Accessible	輪椅通行	永續生活	交通與運輸	殘障者之輪椅可通行之斜坡、通道、電梯以及其他設施(娃娃車和購物車也可使用)。[註:鼓勵去探索自然路徑、綠色空間或公園。]
39		Public/Mass Transportation	公共/大眾運輸設施	永續生活	交通與運輸	大眾運輸轉運站、捷運站、公車站或電車站。包括一種或多種公共交通系統的轉接中心。[註:若公車站較繁雜無法備載，則以接近綠色景點為主。你可以在摺頁上，將一個字母或者圖案嵌在此圖示中，來代表捷運、公車或者當地交通系統。]
40		Light Rail/Bus Rapid Transit	輕軌或快捷公車	永續生活	交通與運輸	有軌電車、無軌電車、輕軌線的車站或站牌。也包括高速、直達、公車專用道的快速公車系統。

41		Water Transport	水道運輸	永續生活	交通與運輸	渡輪或其他水運交通系統以提供旅客、車輛、貨物之用。對通勤與旅遊，它帶來自然的清新感也是有效率的工具，但是其本身可能有排放物的問題或對環境有衝擊。[註：可以使用(虛)線來表示路線。]
42		Alternative Fuel / Vehicles	替代燃料/汽車	永續生活	交通與運輸	提供低環境汙染車輛之燃料的地方- 包括混合動力電力、生質燃料或氫、壓縮天然氣或瓶裝燃料。更換電池或燃料電池，以及其他可更新和較適合生態的能源。可以買、租、修理、研究或是共用汽車的地方。[註：生質燃料包括生質柴油與乙醇-避免以不永續的方式生產，如由食物提煉出來或需要投入大量能源製造。]
43		Park 'N Ride Facility	停車轉乘設施	永續生活	交通與運輸	汽車(或自行車)停車場並可在此轉乘方便的大眾運輸工具。可包含電動車充電處，提供汽車共乘資源等。
44		Traffic Hazard	交通危險	永續生活	交通與運輸	指的是交通特別繁忙、吵鬧與汙染的地方，會對行人、自行車騎士和其他人造成危險。
45		Caution Zone	小心謹慎區	永續生活	交通與運輸	需要特別警覺四周危險來源的區域，如交通繁忙的地方、施工工地，危險建築。[註：可加上遊客需要注意的不安全地方。]
46		Blight Site	凋蔽區	永續生活	威脅與挑戰	這個區域通常是被有毒物質、垃圾、視覺汙染所破壞。或是因為草率的工業執業、冷漠的人們與缺乏政府的資源與投資，而造成的環境與社會危害。[註：可以依當地的方式，說明你們的標準。]
47		Air Pollution	空氣汙染	永續生活	威脅與挑戰	工業排放、卡車行走路線、甚至經營不良的廢棄物或堆肥處理場等。
48		Water Pollution Source	水汙染源	永續生活	威脅與挑戰	包括特定工廠排放的汙染源，或當地政府不當使用的污水處理場。有時為「非特定地點」的汙染，例如：汙染源自路面流下，或動物糞便或化學肥料或污水道溢流，經由雨水沖刷而流入水道或飲用水源。
49		Waste Dump	傾倒垃圾	永續生活	威脅與挑戰	違法或在不適當的規劃使用下放置垃圾的地方。產生的影響包括滋生老鼠以及其他害蟲、排放的污水會影響水道和健康、以及空氣汙染 - 包括產生沼氣(一種能引起溫室效應的氣體)。
50		Contaminated Site	汙染區	永續生活	威脅與挑戰	遭受嚴重汙染的區域，可能在政府「清理」的正式名單上。也包括油汙汙染。
51		Brownfield	汙染土地整治	永續生活	威脅與挑戰	曾因為工業或軍事用途受到汙染的地點，如今有潛力經由清理而重新發展。往往鄰近住宅區，目前可能是塊空地。這類汙染土地通常沒有高度累積的危險廢棄物。
52		Vulnerable Site	瀕危區	永續生活	威脅與挑戰	此地由於自然災害、氣候變遷、都市更新，或其他因素使得生活品質和環境永續性降低，因而導致該區有極大居住風險。















53		Habitat at Risk	瀕危棲息地	永續生活	威脅與挑戰	此地面臨喪失各種物種、動物與植物多樣性的風險，通常由於人類活動引起。
54		Deforestation	森林砍伐	永續生活	威脅與挑戰	此地曾因清除森林或砍伐樹木，而導致土地侵蝕、水災、棲息地消失，興建道路與(或)非永續經營開發。
55		Climate Changed Area	氣候變遷區域	永續生活	威脅與挑戰	在當地，由於氣候變遷而造成了不可預測的影響，對全球有警示作用。
56		Disaster Area	災區	永續生活	威脅與挑戰	此區域曾遭受強烈風暴、水災、火災、地震等等的損害。或是化學物質外洩，戰爭等其他形式破壞。也可以是官方認定的災區。
57		Abandoned Site	廢棄點	永續生活	威脅與挑戰	被之前的居民、所有人或當地政府所棄置荒廢的建築物、土地或區域。
58		Unhealthy Site	有害健康區	永續生活	威脅與挑戰	官方認定的有害健康區，居民的健康被災難、廢物排放、環境或是不公益因素所威脅。
59		Noise Pollution	噪音污染	永續生活	威脅與挑戰	噪音污染區包括吵雜的工業、機場、吵架、重型機械、交通要道、娛樂區等等。這些地方和產生的震動與心裡壓力，深切影響生活品質，並波及許多物種。
60		Airport	飛機場	永續生活	威脅與挑戰	最快速的交通方式。需要使用大片的土地，所排放大量的二氧化碳影響氣候邊遷，會造成燃料與原油外洩，產生的噪音與廢物影響了環境。可能不和其他公共交通工具連結，也因為興建停車場、公路等導致耕地流失。
61		Oil / Gas Facility	油/氣設施	永續生活	威脅與挑戰	可能是大型的儲存設施(如油庫)、石油或天然氣的汲取與處理設備。也包括輸油管或是石油/天然氣的運送設施，有可能因意外、燃燒、外洩等產生危險。
62		Nuclear Facilities & Waste Site	核子設施與核廢料	永續生活	威脅與挑戰	此地有可能因為輻射外洩、放射性廢物與核子發展，而造成長遠的負面影響。放射性物質的發生地包括廢料儲存、處理、軍事、能源、醫療及研究設施。
63		Mining Site	礦區	永續生活	威脅與挑戰	礦場、露天採石場、相關的廢棄物以及設施，都可能破壞水道、土地、野生動植物和社會。而其影響深及久遠。可以指和開礦、礦物、珠寶有關的組織與運動。
64		Waterfront/Riverside Park	親水/河濱公園	自然	陸地與水域	在各式各樣的水域旁，可以休息、散步或者騎車和玩水的地方。包括沙灘、能夠游泳或涉水的地方。
65		Water Feature	水景	自然	陸地與水域	供欣賞或飲用的活泉、美麗的瀑布或是天然的池塘。可以單純的欣賞或者以自然的方式享用清新的飲水。













66		Wetlands	溼地	自然	陸地與水域	可能在正式的保護名單中。溼地是重要的生物棲息地，既有利於水質淨化，亦可於大風雨時調節水量。溼地可以是天然的、重建的或人工的。[註：溼地的觀察地點可能在私有土地上，你可以在景點說明裡附加使用原則與注意事項。]
67		Drinking Water Sources	飲用水源	自然	陸地與水域	指的是飲用水的來源、蓄水區和供水系統的主要設施，並包括水的純淨度、水源地保育資訊等。圖示可以搭配線條來表示主要的地下管線、水龍頭、飲水機或可以飲用的泉水。
68		Natural Corridor/Greenway	生物廊道	自然	陸地與水域	通常是沿著河流、溪床、深谷、陡峭山丘、廢棄的鐵道或是道路。有時指給陸上野生動物使用的生物廊道，有當地植物遮蔽。常常也是跑步、腳踏車、溜冰等的路徑。
69		Geological Feature	地質景觀	自然	陸地與水域	在地景上明顯的，有著特殊或典型地質之處。可能是外露的岩層、冰河礫石、罅隙。也包含重要的空地、大草原、不毛之地、重要的山脈或其他具有重大意義的自然地標。
70		Eco-Design/Planning Feature	生態設計/規劃特色區	自然	陸地與水域	令人激賞的設計實例，包含公共交通站、廣場、本土的綜合植物造景、街道陳設如涼亭、長凳、噴泉、照明等，皆使用節能的材料並美化了街景。可用來指為了深植生態理念，或以永續經營的建築標準所規劃的區域。
71		Cleaned-up/Rebuilt Site	清理/重建區	自然	陸地與水域	曾受污染(或災害)破壞的地區，已按照環境標準來重建整治，轉化為安全的公共用地。包括污染重新整治區、正在處理中的土壤/地下水污染地，與重新清理過的都市公園與花園。
72		Future Redevelopment Space	未來發展空間	自然	陸地與水域	因地理位置良好而有潛力重生為生態的區域，成為開放空間、公共設施或建築。目前的狀況可能是凋敝區、被水泥覆蓋、污染、棄置或沒有用的一塊地，但有潛力成為社區與環境美好的一部份。[註：本圖示經常被用來協助建立願景，以及擴張發展的替代方案。]
73		Eco-Landscaping	生態景觀	自然	陸地與水域	一片土地以生態永續的方式呈現出它的美。
74		Shaded Boulevard	林蔭大道	自然	陸地與水域	路上有樹遮蔭或有特殊的設計，使人們在大熱天散步和騎自行車也感到愉快。無論是天然或人為栽種的樹木，都有助於減少污染。
75		Public Forest/ Natural Area	公共森林/自然區域	自然	植物相	包含自然保育區、國家公園、區域景觀公園、其他類型的園區與公共森林，甚至是被設定為保護區的私有土地。為了遏阻自然區域被過度開發，此圖示強調的重點在於「森林」而不是園區。


76		Special Tree	特別的樹	自然	植物相	在社區的文化或生態中具有特殊意義的樹。例如老樹、原始的樹(沒有被人類砍過)、神木，或神聖的、藥用的或原生的樹。可能是長在室內或瀕危的樹種。
77		Native Forest/Plants	原生森林/植物	自然	植物相	指在該區域內的原生植物群，有時又稱為老的物種、祖傳的或原生的物種。相對於外來種，原生種植物需要比較少的水份和照顧，通常能吸引較多的鳥類、蜜蜂與蝴蝶，並有助於平衡生命的循環。可順帶指出哪裡找到熟知這些植物的園藝達人、樸門農藝者、園藝學家或資訊中心。
78		Garden	花園	自然	植物相	由公家機構或組織來維護的花園。[註：你可以說明花園裡的物種、有無使用殺蟲劑，或是入園費用。]
79		Community Garden	社區花園	自然	植物相	社區花園通常是在公有或荒廢的土地上種植。由志工經營，栽種蔬菜或花卉，由此一來人與自然，以及居民彼此之間，更加親近了。通常是開放給所有參與者，有些花園有圍籬、上鎖，或因開發而受到威脅。它提供了親手實做的學習機會，也是鳥類與昆蟲的棲息地。
80		Spring Blossoms	春花	自然	植物相	在這區域裡，無論是天然的或栽種的花卉或開花的樹木，都長得特別美麗繁盛。
81		Autumn Leaves	秋葉	自然	植物相	在這區域裡，可以看到特別美麗、具季節性色彩的植物。
82		Rapidly Renewable Plants	生長快速的植物	自然	植物相	這些快速生長的植物可以用在產品生產或建築上，以取代外來的或瀕危的物種。包括竹子、洋麻、大麻、「能源樹種」或其他生長快速的纖維植物。
83		Food Gathering Site	食物採集地	自然	植物相	採集可食用的、撿拾掉落的或多餘的水果、釣魚或採收野生的香草和食物。當使用這個圖示時，注意生態考量、脆弱的棲息地及垃圾問題。
84		Significant Habitat	重要棲息地	自然	動物相	可能是因為稀有，或特別美麗豐富而值得注意的荒野生態系統或自然繁殖區域。[註：使用此圖示時需格外謹慎，以保護築巢中、年幼與瀕危動物的棲息地。]
85		Wildlife Habitat	野生動物棲息地	自然	動物相	讓動物與它們賴以維生的植物可以生存的原始環境。可指原生自然環境或是保護區，例如大型動物及其他野生動物的公園保留區。
86		Amphibian Habitat	兩棲動物棲息地	自然	動物相	在此地適合觀察蛙類、蝶螈和其他兩棲類生物，它們是池塘或溼地健康狀況的指標物種。可包含各種兩棲類生物的陸上生態系統。

87		Coastal Habitat	水岸棲息地	自然	動物相	濱水而有野生物種聚集之處。動物種類不拘，可以是生活在水裡、水上、沿岸或臨接的土地上。對於敏感的棲息地務必要格外謹慎！[註：若未特別註明需注意事項，切勿標示動物們的巢居之處。]
88		Aquatic Habitat	水生動物棲息地	自然	動物相	包括淡水與鹹水生態系統，以及物種豐富的海生環境。[註：切勿使用此圖示來鼓勵釣魚活動，尤其是瀕危的魚種或是不適合食用的魚。]
89		Wildlife Center/Zoo	野生動物中心/動物園	自然	動物相	動物園、野生動物中心及復育計畫、當地及全球野生動物組織、志工計畫，以及讓受傷或遺孤野生動物在回到野外前，被照護復原的處所。
90		Protected/Cultivated Habitat	保護/建立動物棲息地	自然	動物相	一種生態系統發展，以利當地動物繁衍。包括於市區與郊區建立野生動物的生物廊道，或提供資源使住宅庭院回復為草地或其他原生地貌。
91		Insect Watching Site	昆蟲觀察區	自然	動物相	適合觀察昆蟲飛行或爬行的好地點。
92		Bird & Wildlife Watching	鳥類與野生動物觀察區	自然	動物相	可以觀察動物如何在荒野中活動的地方。在官方認可或是當地知名的觀察區裡，可搭配觀賞指南，教導人們如何在觀賞時避免傷害到動物，並詳細列出可以在該區看見的物種。也可包括協助保護動物的組織或野生動物中心。
93		Duck Pond	觀鳥水塘	自然	動物相	通常是人造的水域，是觀賞鴨、鵝、天鵝及其他水鳥的理想地點。一般比湖泊小，包含供娛樂休憩之用的水塘在內。
94		Farm Animals	家畜/家禽	自然	動物相	在這裡，能讓民眾看到這些展示的動物被妥善的對待、被有道德的照顧，並以永續的方式飼養。如城市農場、示範農場、飼養雞兔的花園等。[註：可加上注意事項，如動物保護與小心處理排泄物等。]
95		Migration Zone	遷徙路徑	自然	動物相	欣賞群鳥從頭頂飛過的好地方。可標示出鳥類或其他物種季節性遷移的主要路徑和方向。
96		Park/Recreation Area	公園/休憩區	自然	戶外活動	提供人們在戶外休息和玩耍的綠色空間。可包括運動場、野餐場地、慢跑路徑、獨木舟出租或健身/遊樂器材，依傍著各式花草樹木、池塘、小溪或其他水景。[註：可註明是否要收費、詢問處及設備中心。]
97		Public Space/ Square	公共空間/廣場	自然	戶外活動	一處社區居民聚集的場所，通常禁止汽車進入，其間可能有長椅、噴泉、活動等，任何人都可進入。它可以是一處位於廣場、花園或公園甚至是室內的公共空間。
98		Sport Site/Play with Nature	運動區/與自然嬉戲	自然	戶外活動	各種運動或單純在戶外嬉戲的場所。注意要選在對生態影響最小的地點。





99		Eco-tour/Nature Walk	生態之旅/自然步道	自然	戶外活動	用此圖示標出步道起點、導覽旅程出發點或是值得一探的步道。也代表可在此找到地圖、指示看板和相關資訊。[註：可用(虛)線表示值得探險的路徑。]
100		Swimming	游泳	自然	戶外活動	安全、乾淨，可以游泳或玩水的地方，不過這種天然水域或水池可能沒有救生人員。
101		Canoe/Kayak Site	泛舟/艇區	自然	戶外活動	船屋、碼頭、下水滑道、出租店等，或其他可供小型人力船下水的地點。
102		Sailing/Row Boat Launch	航行/划船啟程點	自然	戶外活動	供無馬達船隻下水的公共碼頭或地點，尤其是帆船或用槳的小船。
103		Skateboard Site	滑板區	自然	戶外活動	指滑板公園或滑板路徑，其他公園、市區環境、台階、欄杆扶手或各種可以讓滑板族跟建築環境互動的設施。[註：在選定地點前宜注意滑板運動的限制或是否為私有地。]
104		Dog Run	狗狗活動區	自然	戶外活動	此地被指定為家犬可以拿下皮帶奔跑玩耍，通常在市區公園內。可能是以生態考量而設計的，或許會有動物排泄物的問題。
105		Snow Activity Site	雪地活動區	自然	戶外活動	在此你可以盡情享受堆雪人、溜冰、越野滑雪、滑雪橇或欣賞美麗雪景，而不會破壞環境。[註：不適用於會引起環境破壞的滑雪渡假區或雪地摩托車。]
106		Camping	露營	自然	戶外活動	使用帳篷或其他露營設備的野外夜宿地點。小心不要破壞了周遭的植物、水路、棲息地或荒野。
107		Scenic Vista	好視野	自然	戶外活動	欣賞社區環境特色的最佳地點。[註：這類景點可以廣泛不拘一格，並為大眾保護這美好的視野。]
108		Sunrise/Sunset Site	日出/日落	自然	戶外活動	可以休息和享受日出或日落的極佳公共場所。
109		Star Gazing Site	觀星點	自然	戶外活動	在夜晚可以毫無障礙看到星星的有利位置。包括星象館或天文台，以及觀看極光、流星等的最佳地點。
110		Cultural Site	文化場所	文化與社會	文化特色	對於社區的地方感與人為環境有著重要貢獻的場所。可能是歷史的、藝術、音樂、傳奇、制度外的資源、紀念碑、組織以及場所，甚至是臨時性的專案也被包含在內。
111		Museum	博物館	文化與社會	文化特色	這些文化機構通常是地標而且容易找到。它們聚焦於歷史、藝術等，主題不一定是有關於自然、環境或永續的生活方式、社會責任或其他在地的物事。[註：你可以決定你的地圖是否只要包含和綠活圖主題有關的博物館。]
112		Art Spot	藝術地點	文化與社會	文化特色	公共藝術，可以包括生態取向的藝術作品、地景藝術品、紀念館、其他永久性的裝置藝術或暫時性的表演藝術。也可能是製作生態藝術的資源，或是和修復或環境藝術有關的學校。

113		Cultural Performance	文化表演	文化與社會	文化特色	面對觀眾的藝文演出，通常是劇場式的背景，包括戲劇、舞蹈、音樂等。可以包括街頭劇場、木偶劇、傳統劇院，混合媒體等。
114		Local Music	當地音樂	文化與社會	文化特色	一個可以聆聽和演奏音樂的地方。音樂型態可包含當地的重要音樂，和以當地方式詮釋的古典樂、民謠、集體創作樂曲、民族音樂、即興創作或爵士樂等。
115		Lively Spot	熱鬧地點	文化與社會	文化特色	社交聚集和有趣的文化活動的地點，室內戶外皆可。可以包括街頭、特別的公園、校園、消磨時間的場所或碰面的地方。
116		Artisan/Art Studio	工坊/藝術工作室	文化與社會	文化特色	製作時融入了傳統美學、技藝與材料的高品質工藝品、藝術品和當地製品。可能是一家商店、展覽室或藝術家工作室。
117		Traditional Way of Life	傳統生活方式	文化與社會	文化特色	這裡的傳統，包括了原住民、拓荒者，或是移民者的傳統。有可能是指一個沒被主流文化所同化的定居地點或種族保留區。也可能是指某些資源，可以讓大眾去學習或是拜訪這些以傳統的，較生態的或自給自足的方式生活的人們。
118		Historical Feature	歷史特色	文化與社會	文化特色	機構、紀念碑、或是對社區的地方感及環境具有特別意義，卻未被標示的歷史區域。
119		Archaeological Site	考古遺跡	文化與社會	文化特色	在此處，藉由發掘與檢驗殘存的物證（例如墳墓、建築、工具和陶器），而有系統地研究過去的歷史、人類的的生活和文化。
120		Traditional Neighborhood	傳統街坊	文化與社會	文化特色	居民們仍維持著老式生活型態和習慣的住宅區。也可能包括在建築上別具意義的歷史街區。
121		Diverse Neighborhood	多元化街坊	文化與社會	文化特色	呈顯出社區裡多種淵源、文化與信仰的區域。
122		Community Center	社區中心	文化與社會	文化特色	給社區的人們參與社團、碰面及聚會的場所。可以是正式的社區中心，或是因經常使用而形成的場所。
123		Child Friendly Site	兒童友善區	文化與社會	文化特色	一個安全、體貼兒童需求而且環境令人愉快的區域。可以包括兒童遊樂場和其它室內與室外的區域。
124		Senior Friendly Site	長者友善區	文化與社會	文化特色	讓老人們可以享受自然以及綠色生活的區域。可包括那些讓人聊天或放鬆的地方，相關機構與資源，包括老人中心與生態聚會點。
125		Eco-spiritual Site	心靈靜思區	文化與社會	文化特色	讓人們靜觀自然或追求性靈的地方，可以是宗教聖堂、環境課程，或是個非常美麗的地方，甚至是古墓園、或是在繁忙區域裡的一個「平靜綠洲」。
126		Alternative Health Resource	另類療法資源	文化與社會	文化特色	泛指那些讓人獲得主流療法之外的醫療或健康照護的地方。諸如水療浴場、健康俱樂部、瑜珈、按摩治療、整體醫學療法、藥草和傳統中醫等。

127		Memorial/Site of Conscience	紀念場所	文化與社會	文化特色	紀念重要的歷史事件、日期或人物的地點。可用此來標示一場生態浩劫，或是沒有被官方認可其重要性的紀念場所。
128		Eco-Information	生態資訊	文化與社會	生態資訊	可經由電話、郵件或親訪而取得各種有關環境、永續以及生態的資訊。
129		Environmental Education	環境教育	文化與社會	生態資訊	可以正式或非正式地傳授、學習環境議題的地點、中心或戶內/戶外集會處。
130		Green School	綠色學校	文化與社會	生態資訊	有環境課程、綠色建築以及(或)落實永續作為的學校。有些會有綠色學校主管當局的認證課程。也可以用來標示那些推動綠色學校發展的組織、辦公室與團體。[註：可在您的描述中說明判斷依據。]
131		Public Library	公共圖書館	文化與社會	生態資訊	借出書本、多媒體，保存資源並散佈知識的地方。它所在的建築可能是社區地標。它是重要的資訊來源，也常是社區各種資源的檔案館。
132		Green Maps Available	提供綠活圖	文化與社會	生態資訊	展示與提供綠活圖的地方。可以是綠活圖的壁畫、資訊提供點或展示處。[註：這個圖示可以加在你的網站或是地圖上，以幫助人們取得紙本地圖。可標示出以郵寄取得綠活圖的方式(免費、附回郵信封、或是郵購等)。]
133		Independent/Eco-Media	獨立媒體/生態媒體	文化與社會	生態資訊	獨立媒體中心或是關懷生態議題的媒體所在地。或有進行相關訓練計畫的地點。
134		Online Resource	線上資源	文化與社會	生態資訊	透過這些網址(或連結)，可連到相關、有用的地方/全球資訊。也可用來標示公眾上網區。
135		WiFi Spot	無線網路熱點	文化與社會	生態資訊	提供無線上網的區域。[註：最好是包含有免費公共無線網路的地方，如公園、圖書館等，而不只是那些在商業空間裡的無線熱點。]
136		Pollution Monitor	污染監測	文化與社會	生態資訊	呈現環境相關資訊，例如空氣、水或土壤的污染程度、溫度、車流密度、紫外線強度等。也可用來標示那些監測污染的組織、辦公室、團體和網站。
137		Eco Certification	生態認證	文化與社會	生態資訊	可用來標示出那些符合或是超越地方或國家生態認證標準的景點。
138		Special Site	特殊地點	文化與社會	生態資訊	一個對社區生態或社區文化相當重要的地方。可用來標示對綠活圖有貢獻者，如協助製作兒童版綠色生活地圖的學校。[註：在你的地圖圖例說明中，可自行修改這個圖示名稱與所指內容。]
139		Appointment Needed	需事先預約	文化與社會	生態資訊	需預約才能參訪的地點，也可能是開放時間不多或不固定。

140		Eco-Justice Organization	生態公義組織	文化與社會	公義與行動	致力於喚起眾人意識的團體和活動。它們認為：不論每一個人的背景、種族、性別、年紀為何，都有同樣權利享有安全、健康與永續的環境。在這裡所說的「環境」，包含了生態的(生物的)、物質的(自然的與建造的)、社會的、政治的、美感的以及經濟的環境。
141		Eco Club/Organization	生態團體/組織	文化與社會	公義與行動	這個據點可以讓個人或團體聚集在一起，討論永續的議題，籌劃相關的行動、運動與人脈動員。
142		Significant Organization/Agency	重要組織/行政機關	文化與社會	公義與行動	泛指那些具有社會責任意識，且對永續性有著重要貢獻的非營利組織、非政府組織或教育團體、政府機關、社團或倡議團體。[註：若網站上有參考資訊，把這些組織的網址放在地圖上，會比放它們的地址為佳。]
143		Volunteer Site	義工區	文化與社會	公義與行動	讓人們在此提供援助或貢獻心力的地方。
144		Eco Expert	生態專家	文化與社會	公義與行動	在此可獲得有關環境議題及地方資源的優良資訊。
145		Social Service	社會服務	文化與社會	公義與行動	提供資源來幫助有需要的人。可包括「綠領」就業訓練、慈善機構、社福機構、倡議團體、糧食援助與保健計畫。有些社會服務由社區團體義務經營，其他的則由宗教、政府和非營利團體來經營。
146		Food Bank	食物銀行	文化與社會	公義與行動	食物銀行將食物免費或廉價地提供給低收入或流離失所的人，減少他們受飢，並確保食物不被浪費掉。可能的作法有招待膳食、提供在家烹調的原料或是送餐給無法離家的人。
147		Vote Here	投票處	文化與社會	公義與行動	正式的投票所、投票箱或選舉地點。可能包含投票人註冊處、資訊中心或無黨派的競選活動、以及民主相關資源。
148		Free Speech Zone	自由發言區	文化與社會	公義與行動	一個鼓勵發聲的抗議地點或區域。可以是永久的或是暫時的；也可用來標示線上的部落格，「網路公民」或是其他捍衛言論自由的團體。
149		Poor Labor Practice	不當勞動行為	文化與社會	公義與行動	工人在此未被公平對待或無法行使其應有權利。可包括血汗工場、一般工廠、工廠化農場、或其他試圖糾正那些不當勞動行為的相關組織。
150		Unsustainable Land Use	非永續之土地利用	文化與社會	公義與行動	這個區域的土地利用方式對生態造成不良影響。可能包含高爾夫球場、停車場、工業化農場、城鎮雜亂無序地蔓延等等。
151		Gentrification	中產階級化區域	文化與社會	公義與行動	因中上收入的個人與商店進駐，而重新發展的鄰里或街區。原有的低收入家庭及小企業則被迫遷離。

152		Shanty Town	貧民區	文化與社會	公義與行動	在都市區域裡，為安置低收入者而形成的貧民區或棚戶區。通常是以用過的建材來搭建。這些簡陋的住處，通常衛生條件不佳且過度擁擠。
153		Refugee Area	難民區	文化與社會	公義與行動	這些區域裡，有著因災難、戰爭、氣候變遷等不幸原因而流離失所的家庭與個人。也包含受環境、經濟和政治因素所造成的難民。
154		Waste Water Treatment Plant	廢水處理場	文化與社會	公共設施與地標	處理廢水及污水的公營系統，可以包含淨化水質的生物系統。有些廢水處理廠還設有公共資訊中心或是導覽服務。
155		Energy Infrastructure	能源基礎設施	文化與社會	公共設施與地標	使用一般石化燃料、水力或核能發電來提供民生與工業用電的設施。也可包含公用事業公司或節能辦公室 [註：類似汽電共生等創新系統，也可用此圖示標示。]
156		Solid Waste Transfer Station	固體廢物轉運站	文化與社會	公共設施與地標	垃圾在此篩選分類後，轉運至掩埋場、回收處理場或是其他資源/廢物處理場。有些轉運站提供地方讓人們交換有用物資、分類回收或是丟棄家庭有毒物質。
157		Landfill	垃圾掩埋場	文化與社會	公共設施與地標	傾倒固態廢棄物的地方，每天垃圾傾倒處理完畢後，即在上面覆蓋一層土壤，而以適當壓縮及覆土並帶有甲烷廢氣收集系統的作法為佳。當填滿之後，會在除役的掩埋場上進行表面覆土，有時並會在上面造景。
158		Incinerator	焚化爐	文化與社會	公共設施與地標	以高溫焚燒固體廢棄物的場所。有時會收集從中產生的能源（廢棄物變燃料）。往往排放毒素污染空氣，而在某些國家，底灰常被視為有害廢棄物。這裡的焚化爐，包括醫院、火葬場、大型機構和都市設施的焚化爐。
159		Government Office	政府辦公室	文化與社會	公共設施與地標	市政大樓、或其他適合拿來做地標或是查詢資訊的政府機關。
160		Hospital	醫院	文化與社會	公共設施與地標	在此可獲得緊急治療、手術或其他一般醫療保健照顧的地標建築。
161		School	學校	文化與社會	公共設施與地標	給各種年紀、年級的學生，提供教育與訓練的地標建築。
162		Place of Worship	宗教場所	文化與社會	公共設施與地標	給予心靈庇護、社群支持或是社會資源的地標建築或地點。
163		Cemetery	墓園	文化與社會	公共設施與地標	悼念個人及家族的地標區域。通常是位於一個寧靜的綠地，那裡可能有社區中最古老(原生)的植物，以及歷史傳統的風貌。
164		Information Kiosk	資訊站	文化與社會	公共設施與地標	遊客、居民和新來者可在此取得一般的地方資源資訊。
165		Landmark Dining/Pub	知名餐館/小酒館	文化與社會	公共設施與地標	在社區當地相當著名的咖啡館、餐館或酒館，它本身即是社區文化的一部分。

166		WC/Public Restroom	公共廁所	文化與社會	公共設施與地標	便利性的地標，儘管不太可能是綠色科技的範例。
167		Prison/Detention Center	監獄/拘留所	文化與社會	公共設施與地標	將個人予以隔離的感化院、監獄、矯正機構或是拘留所。常是一個執行社會正義的場所，但卻大大地影響少數民族以及低收入者。
168		Military Site	軍營	文化與社會	公共設施與地標	要塞、基地、船艦或是其他有著大型軍火武力的設施。有可能指軍隊駐紮區或徵兵處。
169		Landmark	地標	文化與社會	公共設施與地標	知名但未必是與綠色概念相關的建築、紀念碑、廣場，或那些令社區中走動的人們注意到的特色景點。[註：你可以單獨使用這個地標圖示，或是將另一個圖形放入這框框裡，以清楚表達它並不是個綠色景點，而是一個眾所週知的地方。]

綠色生活地圖之圖示[®]為綠色地圖系統2008年版權所有。

綠色生活地圖[®]是經過註冊的商標，需經許可，方能使用。

Green Map Icons Copyright Green Map System, Inc. 2008. All rights reserved.

Green Map is a registered trademark and service of Green Map System, Inc